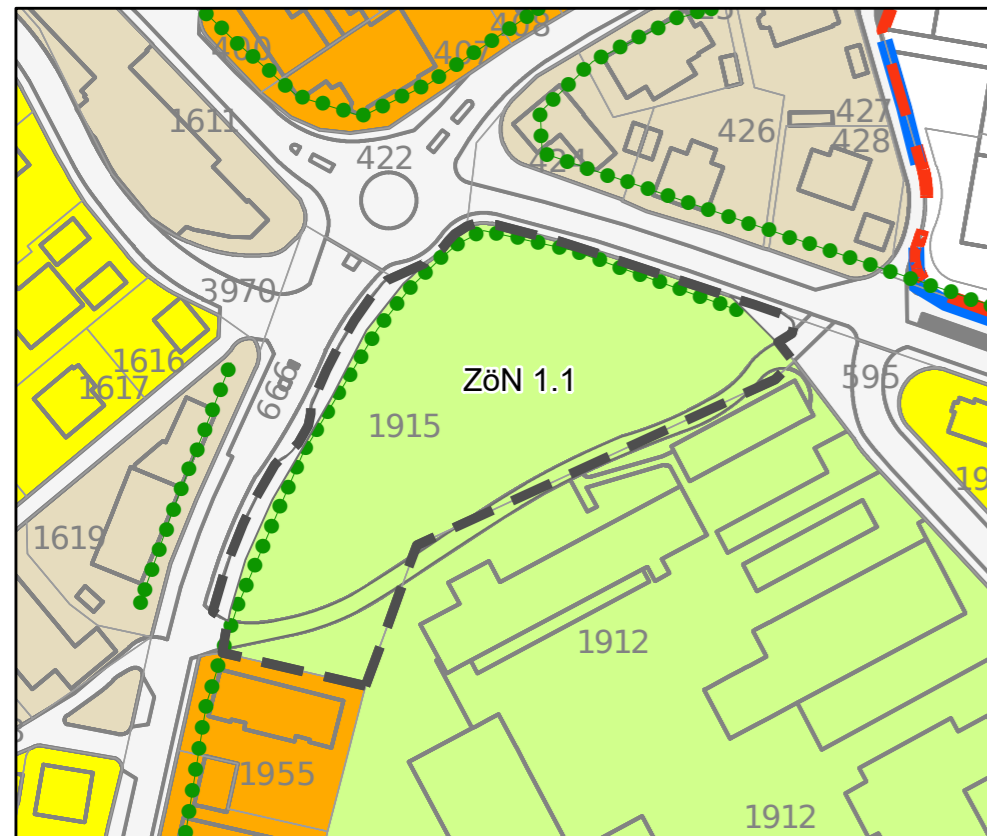


## Ausschnitt gültiger Zonenplan I






## Ausschnitt Zonenplan I neu









### Legende

Mst: 1:1'500

-  Wirkungsbereich der Zonenplanänderung
-  Zone für öffentliche Nutzung
-  Mischzone 3a

### Hinweise

-  Wohnzone 2
-  Wohnzone 3
-  Strassenraumbepflanzung
-  öffentliche Verkehrsfläche
-  Zone mit Planungspflicht
-  ESP Bahnhof

### Genehmigungsvermerke

Mitwirkung: 29. April - 01. Juni 2025  
Vorprüfung: 24. Februar 2026

Publikation im amtlichen Anzeiger:  
Öffentliche Auflage:

Einspracheverhandlungen:  
Erledigte Einsprachen:  
Unerledigte Einsprachen:  
Rechtsverwahrungen:

**Beschlossen durch den Gemeinderat:**

**Beschlossen durch den Stadtrat:**

Der Stadtratspräsident:      Der Stadtschreiber:  
Adrian Merz                      Stefan Ghioldi

Die Richtigkeit dieser Angaben bescheinigt:

Burgdorf, den

Der Stadtschreiber:  
Stefan Ghioldi

GENEHMIGT DURCH DAS AMT  
FÜR GEMEINDEN UND RAUMORDNUNG  
DES KANTONS BERN AM:



## Änderung Zonenplan 1; Umzonung Mischzone 3a in Zone für öffentliche Nutzung 1.1

öffentliche Auflage

Baudirektion Burgdorf, 18.03.2026

