

Teil-Überbauungsordnung "XXXIV Bucherareal" Burgdorf

Überbauungsplan

Genehmigungsvermerke

Mitwirkung vom: 24. April bis 26. Mai 2014
 1. Vorprüfung vom: 10. März 2015
 2. Vorprüfung vom: 30. November 2015
 Publikation im amtlichen Anzeiger: 21. Januar 2016
 Öffentliche Auflage: 21. Januar bis 22. Februar 2016

Einspracheverhandlungen am: 08. April 2016
 Erledigte Einsprachen: 2
 Unerledigte Einsprachen: 1
 Rechtsverwahrungen: 0



























Beschlossen durch den Gemeinderat am 09. Mai 2016

Die Stadtpräsidentin: Elisabeth Zäch
 Der Stadtschreiber: Roman Schenk

Die Richtigkeit dieser Angaben bescheinigt:
 Burgdorf, 08. Sept. 2016
 Der Stadtschreiber: Roman Schenk

Genehmigt durch das Amt für Gemeinden und Raumordnung des Kantons Bern am:

Legende

- Festsetzungen
-  Perimeter Teil-Überbauungsordnung
 -  Baufeld "Bestehende Bauten"
 -  Baufeld "Neubauten"
- Koordinatenpunkte
- | | | | |
|----|-----------------------|----|-----------------------|
| P1 | 614363.25 / 211957.18 | P5 | 614420.18 / 211940.95 |
| P2 | 614367.85 / 211969.34 | P6 | 614412.86 / 211930.21 |
| P3 | 614392.16 / 211960.15 | P7 | 614384.82 / 211949.43 |
| P4 | 614384.59 / 211949.12 | | |
-  Bereich für gemeinschaftlicher Aussenraum
 -  Bereich für Aufenthaltsbereich und Kinderspielplatz (ungefähre Lage)
 -  Bereich für grössere Spielfläche (ungefähre Lage)
 -  Bereich für Fuss- und Radwegverbindung (ungefähre Lage)
 -  Bereich für privater Aussenraum
 -  Bereich für Grünfläche
 -  erhaltenswerte Einzelbäume
 -  Bereich für oberirdische Parkierung
 -  Bereich für unterirdische Parkierung (ungefähre Lage)
 -  Ein- und Ausfahrt Einstellhalle
 -  Bereich für Veloabstellplätze (ungefähre Lage)
 -  Zufahrtbereich MIV (motorisierter Individualverkehr)
 -  Zugang LV (Langsamverkehr)
 -  Zugang MIV (motorisierter Individualverkehr)
 -  Fahrverbot MIV (motorisierter Individualverkehr)
 -  Wegführung Anlieferung und Notanfahrt (ungefähre Lage)
 -  Bereich für Entsorgungsstelle (ungefähre Lage)
 -  Gewässerabstand
- Hinweise
-  bestehende Kehrichtsammelstellen
 -  Abbruch bestehende Bauten
 -  Polierebach offen/eingedolt
 -  Entlastungskanal Polierebach eingedolt
 -  Verlegung Entlastungskanal Polierebach (ungefähre Lage)
 - Kleinwasserkraftwerk
 - Wendepplatz

12. Jan. 2017

J. Fin

